Data presentazione: 09/10/2000 - Data: 11/08/2024 - n. T5012 - Richiedente: DLMFRZ58P29F595F

MODULARIO a r.r. n. 496

MINISTERO DELLE FINANZE
DIPARTIMENTO DEL TERRITORIO
CATASTO EDILIZIO URBANO (RDL 13-4-1939, n. 652)

MOD. **AN** (CEU)
LIRE 300

Planimetria di u.i.u. in Comune di ZERO BRANCO via PE SEGGIANA civ.

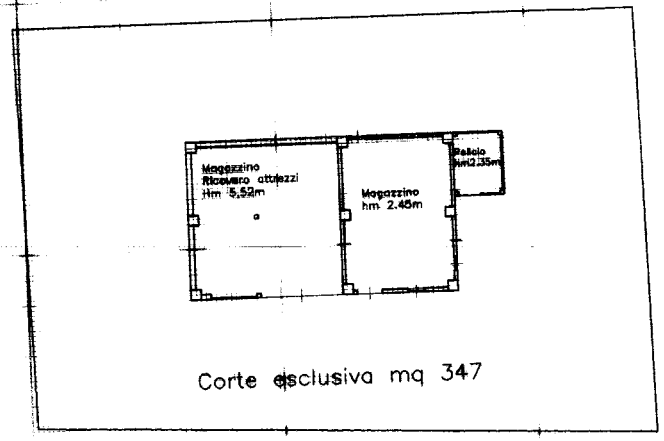

Pianta Piano Terra

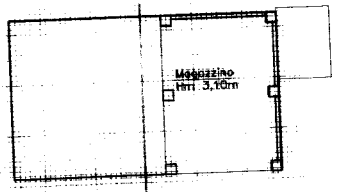

Pianta Piano Rialzato

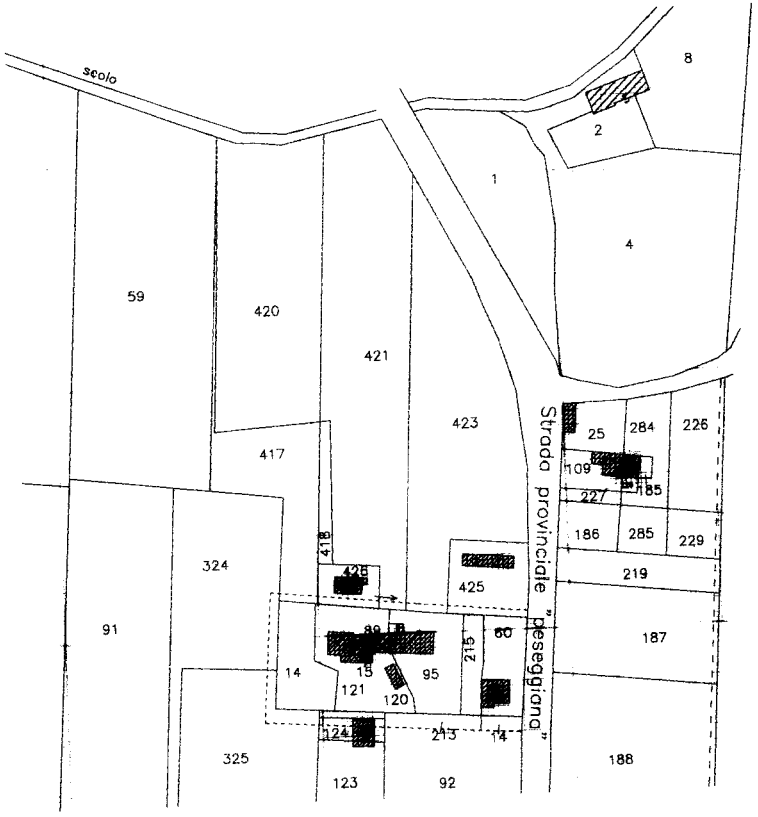

Comune di Zero Branco
Estratto mappa Sc. 1:2000
Fg. 25 (C/13) m.n. 426

ORIENTAMENTO

SCALA DI 1: 2000

RISERVATO ALL'UFFICIO

Dichiarazione di N.C. ☒
Denuncia di variazione ☐

Identificativi catastali
F. 25 (C/13) n. 426 sub. 2 — 10 mem

Compilata dal GEOMETRA (Titolo, cognome e nome) PASIN ALDO

Iscritto all'albo de GEOMETRI della provincia di TREVISO n. 1003

data ..... Firma .....

Catasto dei Fabbricati - Situazione al 11/08/2024 - Comune di ZERO BRANCO(M171) - < Sez. urbana C > Foglio 25 - Particella 426 - Subalterno 1 > - Uiu graffata
VIA PE SEGGIANA n. 28 Piano T

Data presentazione: 09/10/2000 - Data: 11/08/2024 - n. T5012 - Richiedente: DLMFRZ58P29F595F
Ultima planimetria in atti
Totale schede: 1 - Formato di acquisizione: A3(297x420) - Formato stampa richiesto: A4(210x297)